

II/128 Eš – most ev. č. 128-010

Záborový elaborát

1.	PRŮVODNÍ ZPRÁVA.....	1
2.	VÝPIS DOTČENÝCH PARCEL	2
3.	SITUACE (M 1:250)	3
4.	SNÍMEK KATASTRÁLNÍ MAPY	4
5.	INFORMACE O PARCELÁCH KN	5

1. PRŮVODNÍ ZPRÁVA

Název mostu: II/128 Eš – most ev. č. 128-010
Druh stavby: přestavba stávajícího mostu

Místo: silnice II/128 za obcí Eš
Obec: Eš
Katastrální území: Pacov (717215), Eš (634433)
Kraj: Kraj Vysočina

Objednatel: Krajská správa a údržba silnic Vysočiny, příspěvková organizace
Kosovská 1122/16
586 01 Jihlava

Správce silnice a mostu: Krajská správa a údržba silnic Vysočiny, příspěvková organizace
Kosovská 1122/16
586 01 Jihlava

Zhotovitel projektové dokumentace: Ing. Jan Pracný, D-projekt (IČ: 62087851)
Výholec 23, 624 00 BRNO

Zodpovědný projektant: Ing. Jan Pracný, člen ČKAIT č. 1000218

Součástí zpracované projektové dokumentace (PD) jsou i podklady, které slouží jako informace o parcelách (vlastnících, uživatelích, ZPF, plochách záborů, atd.) dotčených stavbou. Tabulky sestavené z těchto údajů a doplněné o grafické přílohy, jsou označovány jako „Záborový elaborát“, dále jen ZE. Výsledná skladba ZE, skladba tabulek a údajů v nich uvedených, je vyhotovena dle požadavků objednatele.

Při provádění stavby dojde k dočasnému záboru do 1 roku.

Celková plocha tohoto dočasného záboru činí 137 m² v k. ú. Pacov a 2298 m² v k. ú. Eš, tedy celkem 2435 m². U těchto parcel dojde po dobu stavby ke vstupu na pozemek za účelem rekonstrukčních prací a následně budou plochy upraveny do původního stavu.

Zájmová plocha (stávající silniční těleso) leží v katastrálních územích Pacov a Eš, spadajících pod Katastrální úřad pro Vysočinu, Katastrální pracoviště Pelhřimov. Podklady ke zhotovení záborového elaborátu byly informace o parcelách a snímek katastrální mapy.

Katastrální mapa je platným operátem pro katastrální území Pacov i Eš. Do katastrální mapy bylo přeneseno geodetické zaměření stávajícího stavu a tím byla vytvořena Situace záborů (M 1:500). Plochy záborů jednotlivých parcel jsou vypsány ve Výpisu dotčených parcel.

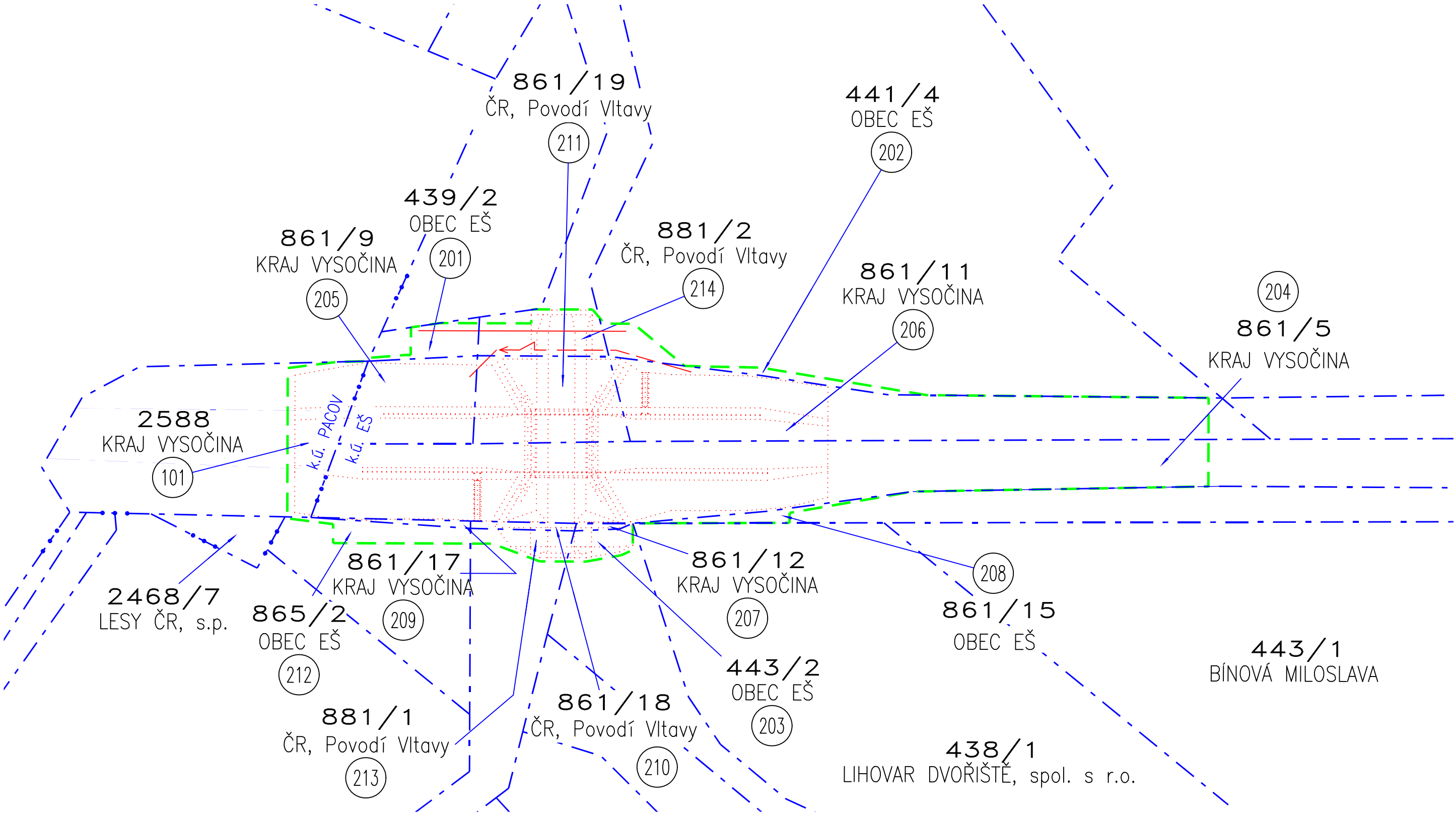
Brno, duben 2018

vypracoval: Ing. Ladislav Štěpánek

Pol. čís.	Parcela KN čís.	Parcela PK čís.	List vlastnictví	Jméno a bydliště vlastníka nemovitosti		Využití pozemku	Druh pozemku	BPEJ	Výměra	Zábor dle KN[m²]				Zábor dle PK [m²]				K předání (m²)	Poznámka
					nájemce					trvalý	dočasný do 1 roku	trvalý	dočasný do 1 roku						
1	2		3	4	5	6	7	8	9	10	11	12	13	14	15				
KATASTRÁLNÍ ÚZEMÍ: Pacov 717215																			
101	2588		2702	Kraj Vysočina Žižkova 1882/57, 56801 Jihlava hospodaření s majtkem kraje: Krajská správa a údržba silnic Vysočiny příspěvková organizace, Kosovská 1122/16, 58601 Jihlava		silnice	ostatní plocha	nemá	06	97			01	37					
				CELKEM									01	37					

Pol. čís.	Parcela KN čís.	Parcela PK čís.	List vlastnictví	Jméno a bydliště vlastníka nemovitosti		Využití pozemku	Druh pozemku	BPEJ	Výměra	Zábor dle KN[m²]						Zábor dle PK [m²]						K předání (m²)	Poznámka
					nájemce					trvalý			dočasný do 1 roku			trvalý			dočasný do 1 roku				
1	2		3	4	5	6	7	8	9	10	11	12	13	14	15								
KATASTRÁLNÍ ÚZEMÍ: EŠ 634433																							
201	439/2		10001	Obec Eš č. p. 41 395 01 Eš		jiná plocha	ostatní plocha	nemá			59				41								
202	441/4		10001	Obec Eš č. p. 41 395 01 Eš			trvalý travní porost	76811		43	33				58		ZPF, vb zřizování a provozování vedení						
203	443/2		10001	Obec Eš č. p. 41 395 01 Eš			trvalý travní porost	76811		04	04				31		ZPF						
204	861/5		223	Kraj Vysočina Žižkova 1882/57, 56801 Jihlava hospodaření s majtkem kraje: Krajská správa a údržba silnic Vysočiny příspěvková organizace, Kosovská 1122/16, 58601 Jihlava		silnice	ostatní plocha	nemá		15	37			09	85		vb užívání						
205	861/9		223	Kraj Vysočina Žižkova 1882/57, 56801 Jihlava hospodaření s majtkem kraje: Krajská správa a údržba silnic Vysočiny příspěvková organizace, Kosovská 1122/16, 58601 Jihlava		silnice	ostatní plocha	nemá		01	82			01	82								
206	861/11		223	Kraj Vysočina Žižkova 1882/57, 56801 Jihlava hospodaření s majtkem kraje: Krajská správa a údržba silnic Vysočiny příspěvková organizace, Kosovská 1122/16, 58601 Jihlava		silnice	ostatní plocha	nemá		05	67			05	41		vb zřizování a provozování vedení						

[illegible]

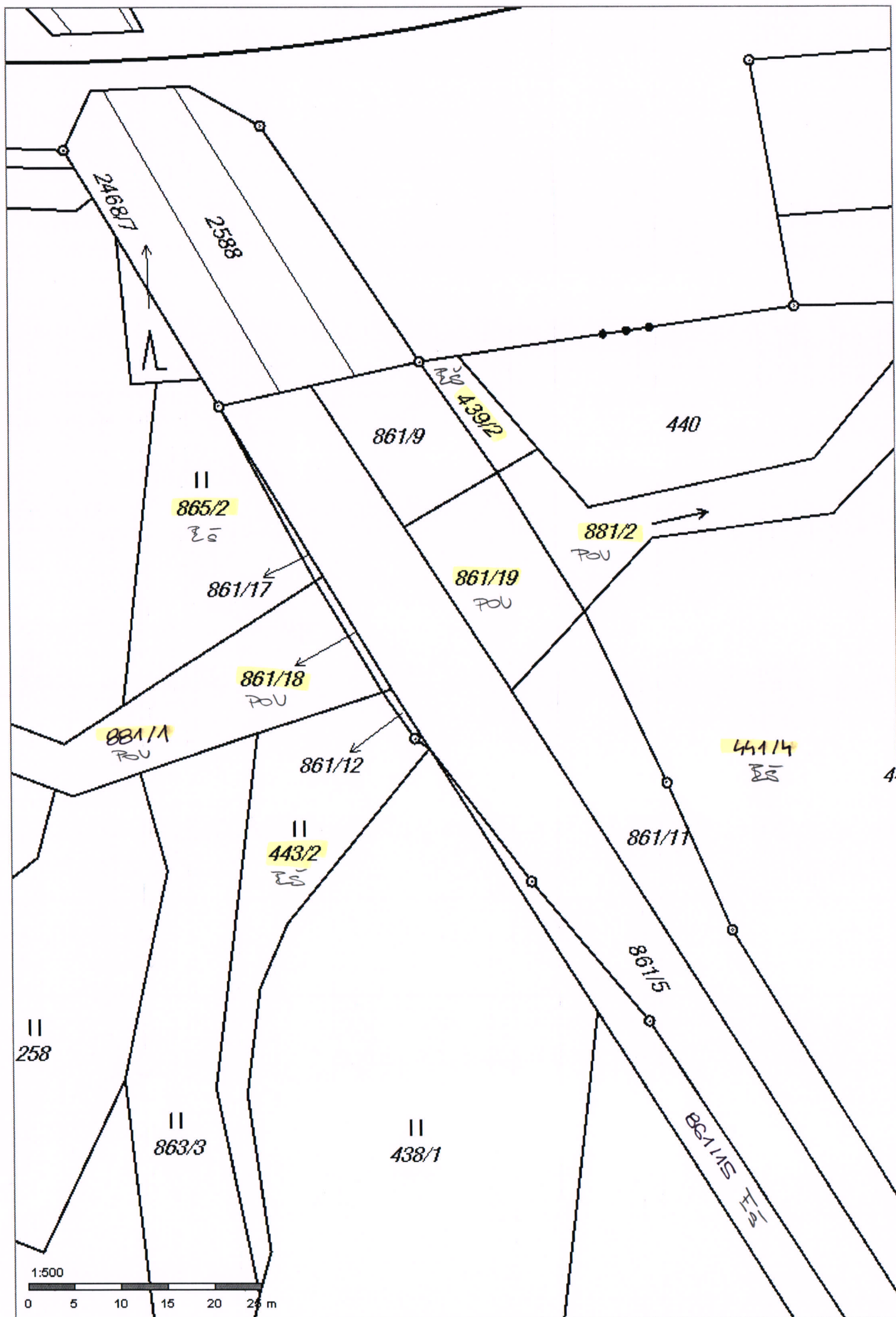


LEGENDA ČAR A ŠRAF:

- HRANICE PARCEL KATASTRU NEMOVITOSTÍ
- SLUČKOVÁ ČÁRA
- HRANICE DOČASNÉHO ZÁBORU

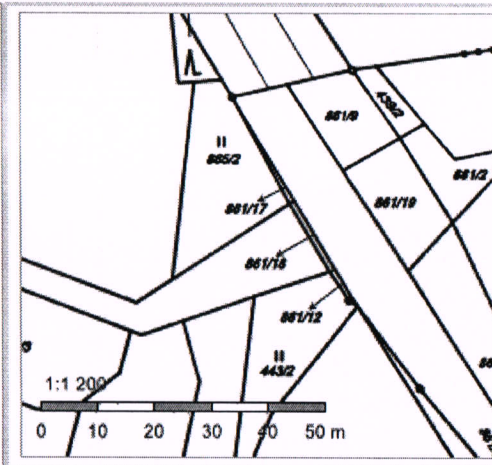
2588 ČÍSLO PARCELY KATASTRU NEMOVITOSTÍ

(101) POŘADOVÉ ČÍSLO DOTČENÉHO POZEMKU



Informace o pozemku

Parcelní číslo: 861/18
Obec: Eš [561754]
Katastrální území: Eš [634433]
Číslo LV: 224
Výměra [m²]: 14
Typ parcely: Parcela katastru nemovitostí
Mapový list: KMD
Určení výměry: Graficky nebo v digitalizované mapě
Způsob využití: silnice
Druh pozemku: ostatní plocha



Vlastníci, jiní oprávnění

Vlastnické právo

Podíl

Česká republika,

Právo hospodařit s majetkem státu

Podíl

Povodí Vltavy, státní podnik, Holečkova 3178/8, Smíchov, 15000 Praha 5

Způsob ochrany nemovitosti

Nejsou evidovány žádné způsoby ochrany.

Seznam BPEJ

Parcela nemá evidované BPEJ.

Omezení vlastnického práva

Nejsou evidována žádná omezení.

Jiné zápisy

Nejsou evidovány žádné jiné zápisy.

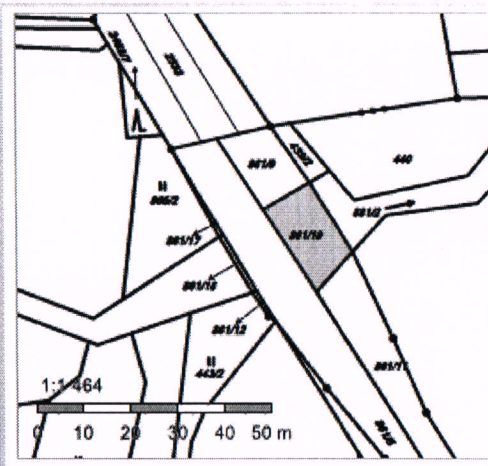
Řízení, v rámci kterých byl k nemovitosti zapsán cenový údaj

Nemovitost je v územním obvodu, kde státní správu katastru nemovitostí ČR vykonává Katastrální úřad pro Vysočinu, Katastrální pracoviště Pelhřimov

Zobrazené údaje mají informativní charakter. Platnost k 10.01.2018 14:00:00.

Informace o pozemku

Parcelní číslo:	<u>861/192</u>
Obec:	<u>Eš [561754]2</u>
Katastrální území:	<u>Eš [634433]</u>
Číslo LV:	<u>224</u>
Výměra [m ²]:	227
Typ parcely:	Parcela katastru nemovitostí
Mapový list:	KMD
Určení výměry:	Graficky nebo v digitalizované mapě
Způsob využití:	silnice
Druh pozemku:	ostatní plocha



Vlastníci, jiní oprávnění

Vlastnické právo	Podíl
Česká republika,	
Právo hospodařit s majetkem státu	Podíl
Povodí Vltavy, státní podnik, Holečkova 3178/8, Smíchov, 15000 Praha 5	

Způsob ochrany nemovitosti

Nejsou evidovány žádné způsoby ochrany.

Seznam BPEJ

Parcela nemá evidované BPEJ.

Omezení vlastnického práva

Typ	
Věcné břemeno (podle listiny)	

Jiné zápisy

Nejsou evidovány žádné jiné zápisy.

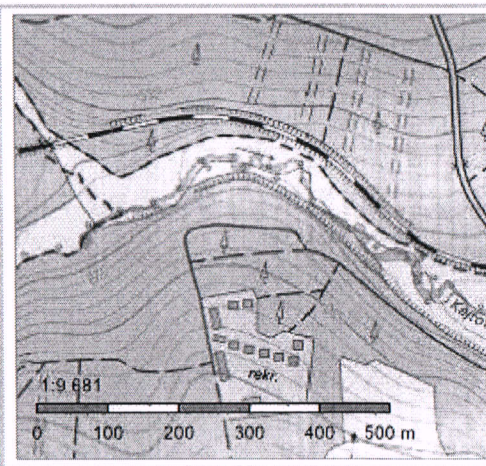
Řízení, v rámci kterých byl k nemovitosti zapsán cenový údaj

Nemovitost je v územním obvodu, kde státní správu katastru nemovitostí ČR vykonává Katastrální úřad pro Vysočinu, Katastrální pracoviště Pelhřimov?

Zobrazené údaje mají informativní charakter. Platnost k 10.01.2018 16:00:02.

Informace o pozemku

Parcelní číslo: 881/1
Obec: Eš [561754]
Katastrální území: Eš [634433]
Číslo LV: 224
Výměra [m²]: 6320
Typ parcely: Parcela katastru nemovitostí
Mapový list: KMD
Určení výměry: Graficky nebo v digitalizované mapě
Způsob využití: koryto vodního toku přirozené nebo upravené
Druh pozemku: vodní plocha



Vlastníci, jiní oprávnění

Vlastnické právo

Podíl

Česká republika,

Právo hospodařit s majetkem státu

Podíl

Povodí Vltavy, státní podnik, Holečkova 3178/8, Smíchov, 15000 Praha 5

Způsob ochrany nemovitosti

Nejsou evidovány žádné způsoby ochrany.

Seznam BPEJ

Parcela nemá evidované BPEJ.

Omezení vlastnického práva

Nejsou evidována žádná omezení.

Jiné zápisy

Nejsou evidovány žádné jiné zápisy.

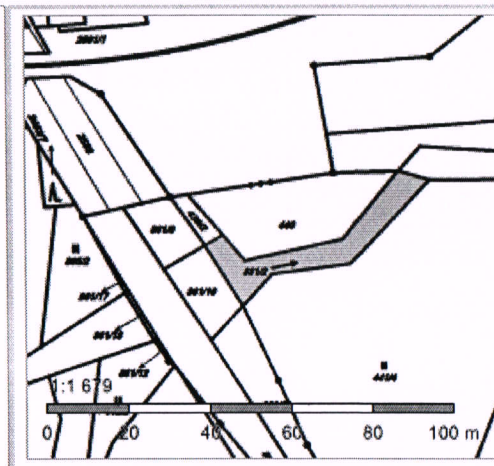
Řízení, v rámci kterých byl k nemovitosti zapsán cenový údaj

Nemovitost je v územním obvodu, kde státní správu katastru nemovitostí ČR vykonává Katastrální úřad pro Vysočinu, Katastrální pracoviště Pelhřimov

Zobrazené údaje mají informativní charakter. Platnost k 10.01.2018 16:00:02.

Informace o pozemku

Parcelní číslo: 881/2
Obec: Eš [561754]
Katastrální území: Eš [634433]
Číslo LV: 224
Výměra [m²]: 402
Typ parcely: Parcela katastru nemovitostí
Mapový list: KMD
Určení výměry: Graficky nebo v digitalizované mapě
Způsob využití: koryto vodního toku přirozené nebo upravené
Druh pozemku: vodní plocha



Vlastníci, jiní oprávnění

Vlastnické právo

Podíl

Česká republika,

Právo hospodařit s majetkem státu

Podíl

Povodí Vltavy, státní podnik, Holečkova 3178/8, Smíchov, 15000 Praha 5

Způsob ochrany nemovitosti

Nejsou evidovány žádné způsoby ochrany.

Seznam BPEJ

Parcela nemá evidované BPEJ.

Omezení vlastnického práva

Nejsou evidována žádná omezení.

Jiné zápisy

Nejsou evidovány žádné jiné zápisy.

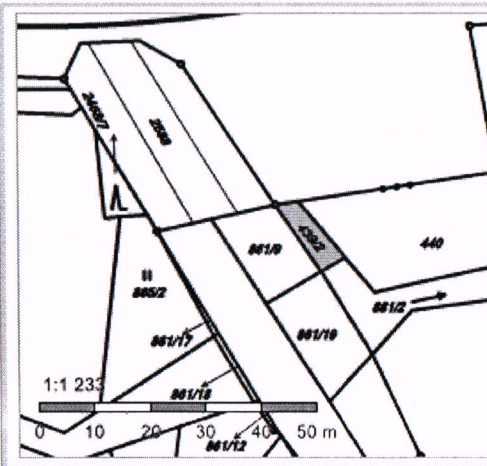
Řízení, v rámci kterých byl k nemovitosti zapsán cenový údaj

Nemovitost je v územním obvodu, kde státní správu katastru nemovitostí ČR vykonává [Katastrální úřad pro Vysočinu, Katastrální pracoviště Pelhřimov](#)

Zobrazené údaje mají informativní charakter. Platnost k 10.01.2018 16:00:02.

Informace o pozemku

Parcelní číslo: 439/2
Obec: Eš [561754]
Katastrální území: Eš [634433]
Číslo LV: 10001
Výměra [m²]: 59
Typ parcely: Parcela katastru nemovitostí
Mapový list: KMD
Určení výměry: Graficky nebo v digitalizované mapě
Způsob využití: jiná plocha
Druh pozemku: ostatní plocha



Vlastníci, jiní oprávnění

Vlastnické právo

Podíl

Obec Eš, č. p. 41, 39501 Eš

Způsob ochrany nemovitosti

Nejsou evidovány žádné způsoby ochrany.

Seznam BPEJ

Parcela nemá evidované BPEJ.

Omezení vlastnického práva

Nejsou evidována žádná omezení.

Jiné zápisy

Nejsou evidovány žádné jiné zápisy.

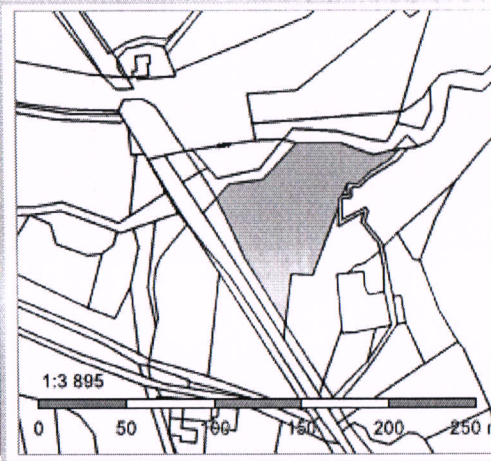
Řízení, v rámci kterých byl k nemovitosti zapsán cenový údaj

Nemovitost je v územním obvodu, kde státní správu katastru nemovitostí ČR vykonává Katastrální úřad pro Vysočinu, Katastrální pracoviště Pelhřimov

Zobrazené údaje mají informativní charakter. Platnost k 10.01.2018 16:00:02.

Informace o pozemku

Parcelní číslo: 441/4
Obec: Eš [561754]
Katastrální území: Eš [634433]
Číslo LV: 10001
Výměra [m²]: 4333
Typ parcely: Parcela katastru nemovitostí
Mapový list: KMD
Určení výměry: Graficky nebo v digitalizované mapě
Druh pozemku: trvalý travní porost



Vlastníci, jiní oprávnění

Vlastnické právo

Podíl

Obec Eš, č. p. 41, 39501 Eš

Způsob ochrany nemovitosti

Název

zemědělský půdní fond

Seznam BPEJ

BPEJ Výměra

76811 4333

Omezení vlastnického práva

Typ

Věcné břemeno zřizování a provozování vedení

Jiné zápisy

Nejsou evidovány žádné jiné zápisy.

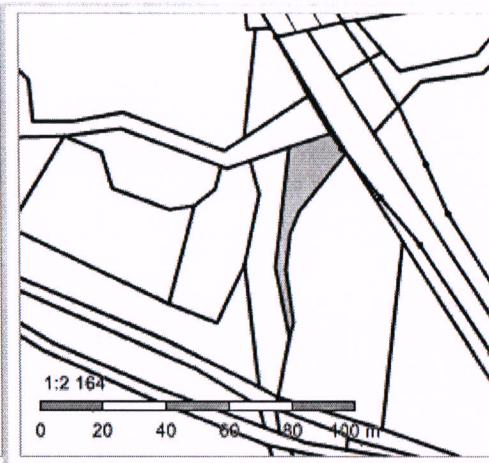
Řízení, v rámci kterých byl k nemovitosti zapsán cenový údaj

Nemovitost je v územním obvodu, kde státní správu katastru nemovitostí ČR vykonává Katastrální úřad pro Vysočinu, Katastrální pracoviště Pelhřimov

Zobrazené údaje mají informativní charakter. Platnost k 10.01.2018 16:00:02.

Informace o pozemku

Parcelní číslo: 443/2
Obec: Eš [561754]
Katastrální území: Eš [634433]
Číslo LV: 10001
Výměra [m²]: 404
Typ parcely: Parcela katastru nemovitostí
Mapový list: KMD
Určení výměry: Graficky nebo v digitalizované mapě
Druh pozemku: trvalý travní porost



Vlastníci, jiní oprávnění

Vlastnické právo

Podíl

Obec Eš, č. p. 41, 39501 Eš

Způsob ochrany nemovitosti

Název

zemědělský půdní fond

Seznam BPEJ

BPEJ Výměra

76811 404

Omezení vlastnického práva

Nejsou evidována žádná omezení.

Jiné zápisy

Nejsou evidovány žádné jiné zápisy.

Řízení, v rámci kterých byl k nemovitosti zapsán cenový údaj

Nemovitost je v územním obvodu, kde státní správu katastru nemovitostí ČR vykonává Katastrální úřad pro Vysočinu, Katastrální pracoviště Pelhřimov.

Zobrazené údaje mají informativní charakter. Platnost k 10.01.2018 16:00:02.

Informace o pozemku

Parcelní číslo: 861/15
Obec: Eš [561754]
Katastrální území: Eš [634433]
Číslo LV: 10001
Výměra [m²]: 487
Typ parcely: Parcela katastru nemovitostí
Mapový list: KMD
Určení výměry: Graficky nebo v digitalizované mapě
Druh pozemku: trvalý travní porost



Vlastníci, jiní oprávnění

Vlastnické právo

Podíl

Obec Eš, č. p. 41, 39501 Eš

Způsob ochrany nemovitosti

Název

zemědělský půdní fond

Seznam BPEJ

BPEJ Výměra

76811 487

Omezení vlastnického práva

Typ

Věcné břemeno užívání

Jiné zápisy

Nejsou evidovány žádné jiné zápisy.

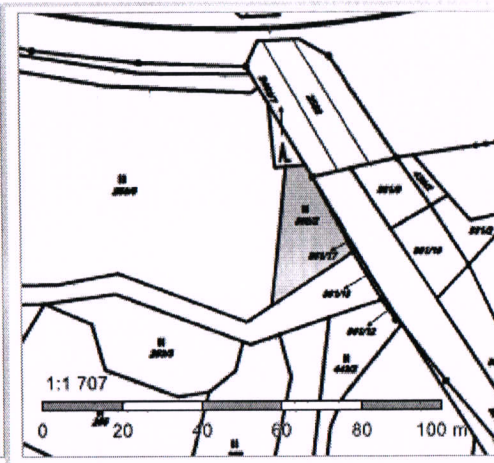
Řízení, v rámci kterých byl k nemovitosti zapsán cenový údaj

Nemovitost je v územním obvodu, kde státní správu katastru nemovitostí ČR vykonává Katastrální úřad pro Vysočinu, Katastrální pracoviště Pelhřimov

Zobrazené údaje mají informativní charakter. Platnost k 10.01.2018 16:00:02.

Informace o pozemku

Parcelní číslo:	<u>865/22</u>
Obec:	<u>Eš [561754]2</u>
Katastrální území:	<u>Eš [634433]</u>
Číslo LV:	<u>10001</u>
Výměra [m ²]:	380
Typ parcely:	Parcela katastru nemovitostí
Mapový list:	KMD
Určení výměry:	Graficky nebo v digitalizované mapě
Druh pozemku:	trvalý travní porost



Vlastníci, jiní oprávnění

Vlastnické právo	Podíl
Obec Eš, č. p. 41, 39501 Eš	

Způsob ochrany nemovitosti

Název	zemědělský půdní fond
-------	-----------------------

Seznam BPEJ

BPEJ	Výměra
<u>76811</u>	380

Omezení vlastnického práva

Nejsou evidována žádná omezení.

Jiné zápisy

Nejsou evidovány žádné jiné zápisy.

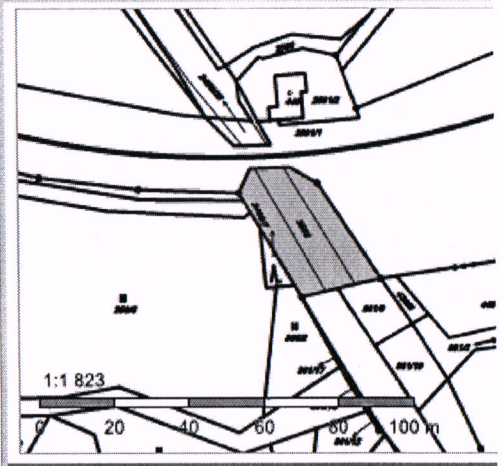
Řízení, v rámci kterých byl k nemovitosti zapsán cenový údaj

Nemovitost je v územním obvodu, kde státní správu katastru nemovitostí ČR vykonává Katastrální úřad pro Vysočinu, Katastrální pracoviště Pelhřimov

Zobrazené údaje mají informativní charakter. Platnost k 10.01.2018 16:00:02.

Informace o pozemku

Parcelní číslo: 2588
Obec: Pacov [548511]
Katastrální území: Pacov [717215]
Číslo LV: 2702
Výměra [m²]: 697
Typ parcely: Parcela katastru nemovitostí
Mapový list: DKM
Určení výměry: Ze souřadnic v S-JTSK
Způsob využití: silnice
Druh pozemku: ostatní plocha



Vlastníci, jiní oprávnění

Vlastnické právo

Podíl

Kraj Vysočina, Žižkova 1882/57, 58601 Jihlava

Hospodaření se svěřeným majetkem kraje

Podíl

Krajská správa a údržba silnic Vysočiny, příspěvková organizace, Kosovská 1122/16, 58601 Jihlava

Způsob ochrany nemovitosti

Nejsou evidovány žádné způsoby ochrany.

Seznam BPEJ

Parcela nemá evidované BPEJ.

Omezení vlastnického práva

Typ

Věcné břemeno užívání

Jiné zápisy

Nejsou evidovány žádné jiné zápisy.

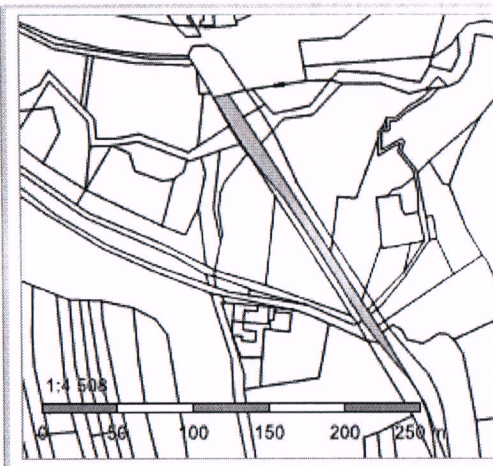
Řízení, v rámci kterých byl k nemovitosti zapsán cenový údaj

Nemovitost je v územním obvodu, kde státní správu katastru nemovitostí ČR vykonává Katastrální úřad pro Vysočinu, Katastrální pracoviště Pelhřimov

Zobrazené údaje mají informativní charakter. Platnost k 10.01.2018 16:00:02.

Informace o pozemku

Parcelní číslo: 861/5
Obec: Eš [561754]
Katastrální území: Eš [634433]
Číslo LV: 223
Výměra [m²]: 1537
Typ parcely: Parcela katastru nemovitostí
Mapový list: KMD
Určení výměry: Graficky nebo v digitalizované mapě
Způsob využití: silnice
Druh pozemku: ostatní plocha



Vlastníci, jiní oprávnění

Vlastnické právo

Podíl

Kraj Vysočina, Žižkova 1882/57, 58601 Jihlava

Hospodaření se svěřeným majetkem kraje

Podíl

Krajská správa a údržba silnic Vysočiny, příspěvková organizace, Kosovská 1122/16, 58601 Jihlava

Způsob ochrany nemovitosti

Nejsou evidovány žádné způsoby ochrany.

Seznam BPEJ

Parcela nemá evidované BPEJ.

Omezení vlastnického práva

Typ

Věcné břemeno užívání

Jiné zápisy

Nejsou evidovány žádné jiné zápisy.

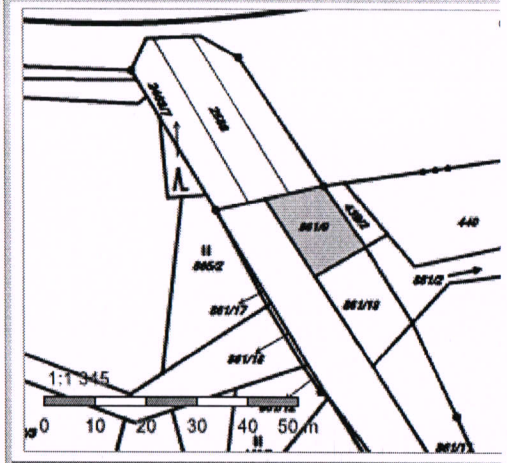
Řízení, v rámci kterých byl k nemovitosti zapsán cenový údaj

Nemovitost je v územním obvodu, kde státní správu katastru nemovitostí ČR vykonává [Katastrální úřad pro Vysočinu, Katastrální pracoviště Pelhřimov](#)

Zobrazené údaje mají informativní charakter. Platnost k 10.01.2018 16:00:02.

Informace o pozemku

Parcelní číslo: 861/9
Obec: Eš [561754]
Katastrální území: Eš [634433]
Číslo LV: 223
Výměra [m²]: 182
Typ parcely: Parcela katastru nemovitostí
Mapový list: KMD
Určení výměry: Graficky nebo v digitalizované mapě
Způsob využití: silnice
Druh pozemku: ostatní plocha



Vlastníci, jiní oprávnění

Vlastnické právo

Kraj Vysočina, Žižkova 1882/57, 58601 Jihlava

Hospodaření se svěřeným majetkem kraje

Krajská správa a údržba silnic Vysočiny, příspěvková organizace, Kosovská 1122/16, 58601 Jihlava

Podíl

Podíl

Způsob ochrany nemovitosti

Nejsou evidovány žádné způsoby ochrany.

Seznam BPEJ

Parcela nemá evidované BPEJ.

Omezení vlastnického práva

Typ

Věcné břemeno zřizování a provozování vedení

Jiné zápisy

Nejsou evidovány žádné jiné zápisy.

Řízení, v rámci kterých byl k nemovitosti zapsán cenový údaj

Nemovitost je v územním obvodu, kde státní správu katastru nemovitostí ČR vykonává Katastrální úřad pro Vysočinu, Katastrální pracoviště Pelhřimov

Zobrazené údaje mají informativní charakter. Platnost k 10.01.2018 16:00:02.

Informace o pozemku

Parcelní číslo:	<u>861/11</u>
Obec:	<u>Eš [561754]</u>
Katastrální území:	<u>Eš [634433]</u>
Číslo LV:	<u>223</u>
Výměra [m ²]:	567
Typ parcely:	Parcela katastru nemovitostí
Mapový list:	KMD
Určení výměry:	Graficky nebo v digitalizované mapě
Způsob využití:	silnice
Druh pozemku:	ostatní plocha



Vlastníci, jiní oprávnění

Vlastnické právo

Podíl

Kraj Vysočina, Žižkova 1882/57, 58601 Jihlava

Hospodaření se svěřeným majetkem kraje

Podíl

Krajská správa a údržba silnic Vysočiny, příspěvková organizace, Kosovská 1122/16, 58601 Jihlava

Způsob ochrany nemovitosti

Nejsou evidovány žádné způsoby ochrany.

Seznam BPEJ

Parcela nemá evidované BPEJ.

Omezení vlastnického práva

Typ

Věcné břemeno zřizování a provozování vedení

Jiné zápisy

Nejsou evidovány žádné jiné zápisy.

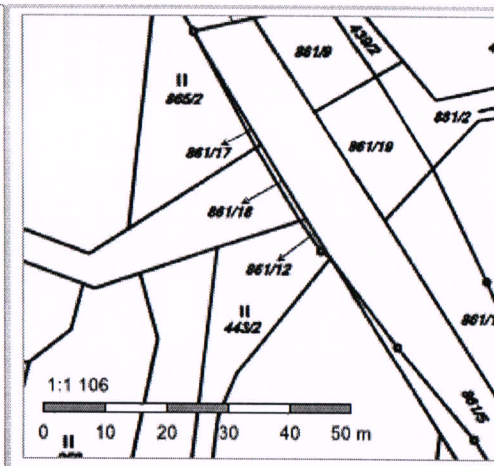
Řízení, v rámci kterých byl k nemovitosti zapsán cenový údaj

Nemovitost je v územním obvodu, kde státní správu katastru nemovitostí ČR vykonává Katastrální úřad pro Vysočinu, Katastrální pracoviště Pelhřimov

Zobrazené údaje mají informativní charakter. Platnost k 10.01.2018 16:00:02.

Informace o pozemku

Parcelní číslo:	<u>861/12</u>
Obec:	<u>Eš [561754]</u>
Katastrální území:	<u>Eš [634433]</u>
Číslo LV:	<u>223</u>
Výměra [m ²]:	6
Typ parcely:	Parcela katastru nemovitostí
Mapový list:	KMD
Určení výměry:	Graficky nebo v digitalizované mapě
Způsob využití:	silnice
Druh pozemku:	ostatní plocha



Vlastníci, jiní oprávnění

Vlastnické právo	Podíl
Kraj Vysočina, Žižkova 1882/57, 58601 Jihlava	
Hospodaření se svěřeným majetkem kraje	Podíl
Krajská správa a údržba silnic Vysočiny, příspěvková organizace, Kosovská 1122/16, 58601 Jihlava	

Způsob ochrany nemovitosti

Nejsou evidovány žádné způsoby ochrany.

Seznam BPEJ

Parcela nemá evidované BPEJ.

Omezení vlastnického práva

Nejsou evidována žádná omezení.

Jiné zápisy

Nejsou evidovány žádné jiné zápisy.

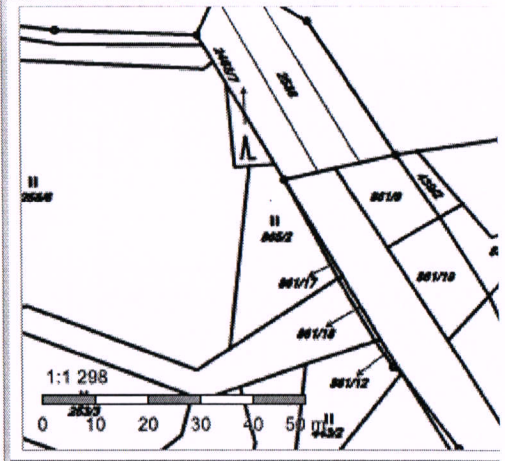
Řízení, v rámci kterých byl k nemovitosti zapsán cenový údaj

Nemovitost je v územním obvodu, kde státní správu katastru nemovitostí ČR vykonává Katastrální úřad pro Vysočinu, Katastrální pracoviště Pelhřimov

Zobrazené údaje mají informativní charakter. Platnost k 10.01.2018 16:00:02.

Informace o pozemku

Parcelní číslo: 861/17
Obec: Eš [561754]
Katastrální území: Eš [634433]
Číslo LV: 223
Výměra [m²]: 10
Typ parcely: Parcela katastru nemovitostí
Mapový list: KMD
Určení výměry: Graficky nebo v digitalizované mapě
Způsob využití: silnice
Druh pozemku: ostatní plocha



Vlastníci, jiní oprávnění

Vlastnické právo

Podíl

Kraj Vysočina, Žižkova 1882/57, 58601 Jihlava

Hospodaření se svěřeným majetkem kraje

Podíl

Krajská správa a údržba silnic Vysočiny, příspěvková organizace, Kosovská 1122/16, 58601 Jihlava

Způsob ochrany nemovitosti

Nejsou evidovány žádné způsoby ochrany.

Seznam BPEJ

Parcela nemá evidované BPEJ.

Omezení vlastnického práva

Nejsou evidována žádná omezení.

Jiné zápisy

Nejsou evidovány žádné jiné zápisy.

Řízení, v rámci kterých byl k nemovitosti zapsán cenový údaj

Nemovitost je v územním obvodu, kde státní správu katastru nemovitostí ČR vykonává [Katastrální úřad pro Vysočinu, Katastrální pracoviště Pelhřimov](#)

Zobrazené údaje mají informativní charakter. Platnost k 10.01.2018 16:00:02.

II/128 Eš – most ev. č. 128-010

(DSP)

Záborový elaborát

1.	PRŮVODNÍ ZPRÁVA.....	1
2.	VÝPIS DOTČENÝCH PARCEL	2
3.	SITUACE (M 1:250)	3
4.	SNÍMEK KATASTRÁLNÍ MAPY	4
5.	INFORMACE O PARCELÁCH KN	5